



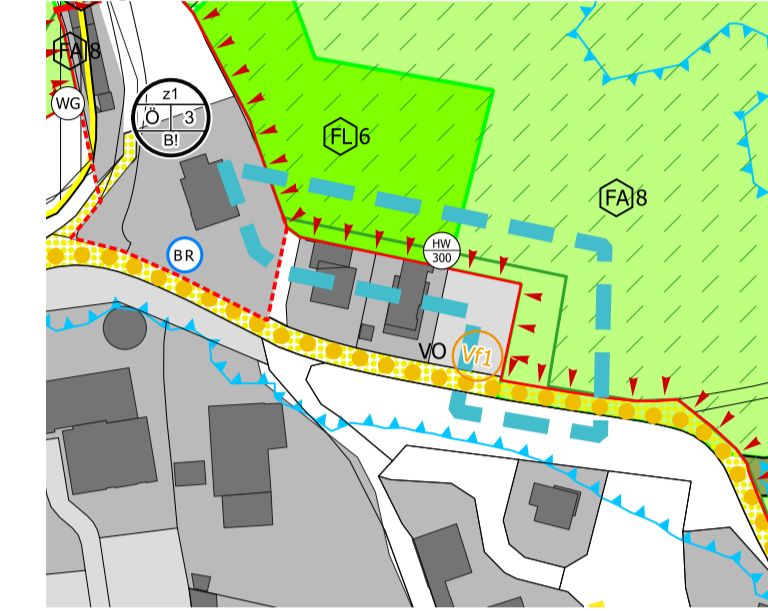
1:5.000

Änderungsflächen

A01 (rd. 435 m<sup>2</sup>):



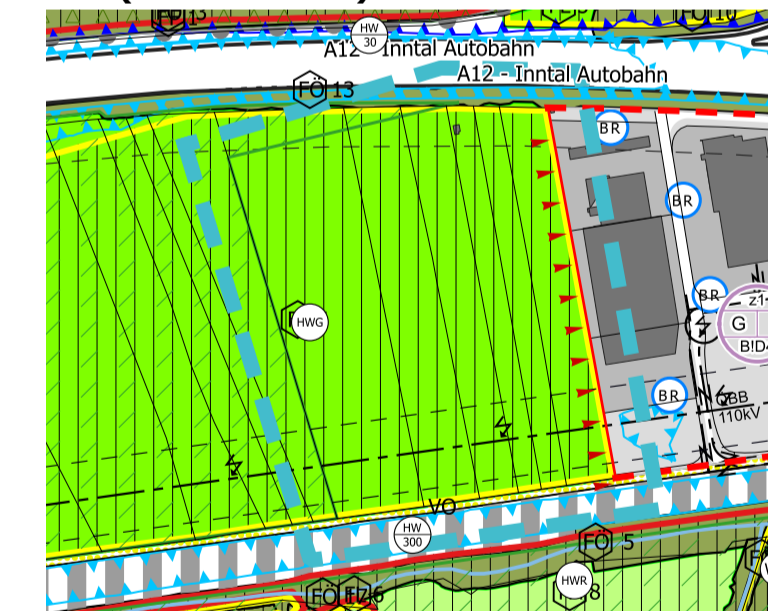
A02 (rd. 693 m<sup>2</sup>):



A03 (rd. 82.594 m<sup>2</sup>):



A04 (rd. 50.267 m<sup>2</sup>):




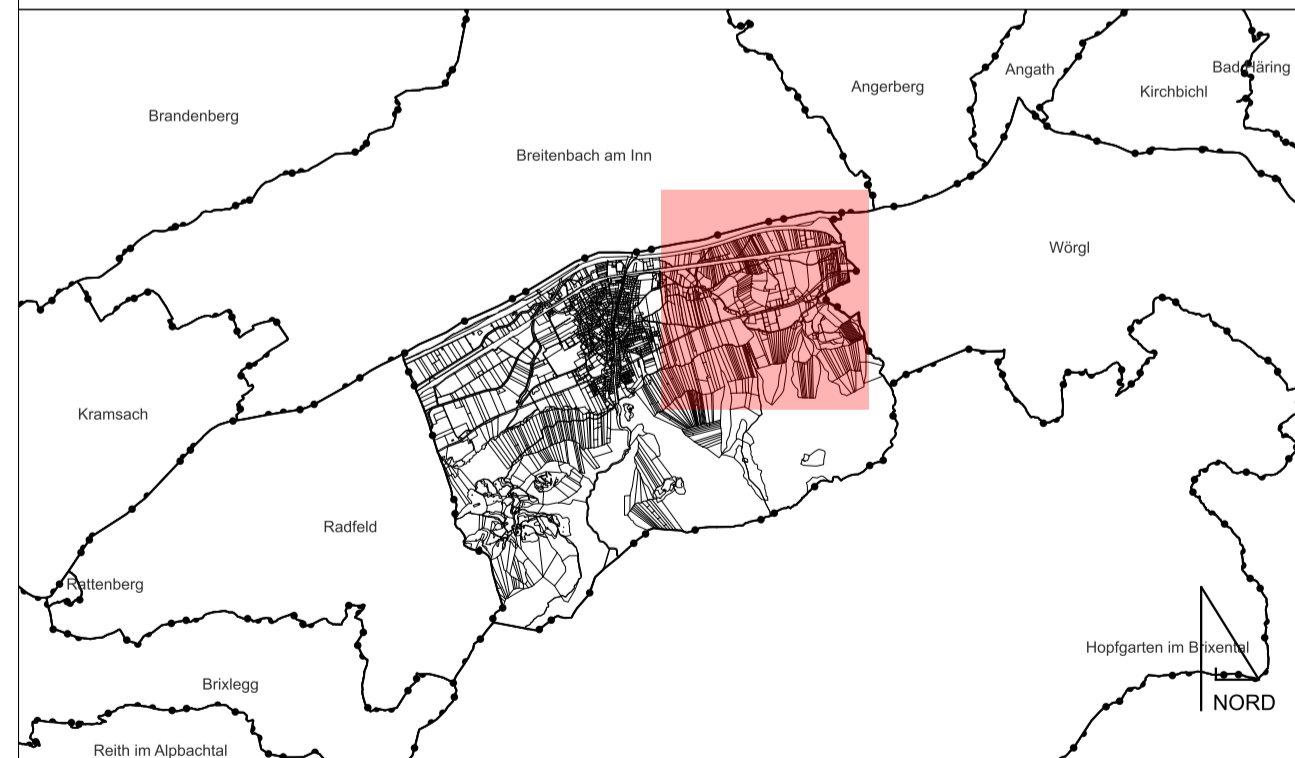



DIFFERENZPLAN

Änderungsbereiche

- Rücknahme baul. Entwicklungsflächen
- Ausweitung baul. Entwicklungsflächen

Planungsbereich Änderungsflächen

- Planungsbereich Ausweisungen baulicher Entwicklungsbereiche
- Planungsbereich Rücknahmen baulicher Entwicklungsbereiche

<b>Marktgemeinde</b> <b>KUNDL</b>		Gemeindenummer: <b>70514</b>
<b>2. Fortschreibung des Örtlichen Raumordnungskonzeptes</b>		Planbezeichnung: <b>514FS23-01DI</b>
<b>DIFFERENZPLAN</b>		Planstellungsdatum: 12.08.2025
		
<b>ÜBERSICHTSPLAN</b>	KATASTRALGEMEINDE: 83108 Kundl, 83109 Liesfeld	Maßstab: 1:100 000
	PLANGRUNDLAGE: Digitale Katastralmappe des BEV	
	DATENSTAND: 04/2025	
Amtssignatur GEMEINDE		
Amtssignatur LAND TIROL		
Planverfasser/in:		<b>ARCHITEKT DIPL.-ING. STEFAN BRABETZ</b> STAATLICH BEFUGTER UND BEIREDER ZIVILTECHNIKER <small>Unternehmensnr. 11 44 01 94 14</small>
	<small>           Mobil: +43 699 100 23 200            E-Mail: <a href="mailto:office@stefan-brabetz.com">office@stefan-brabetz.com</a>            www.stefan-brabetz.com         </small>	
GDOS-Upload-Dateiname: 514FS23-01		

